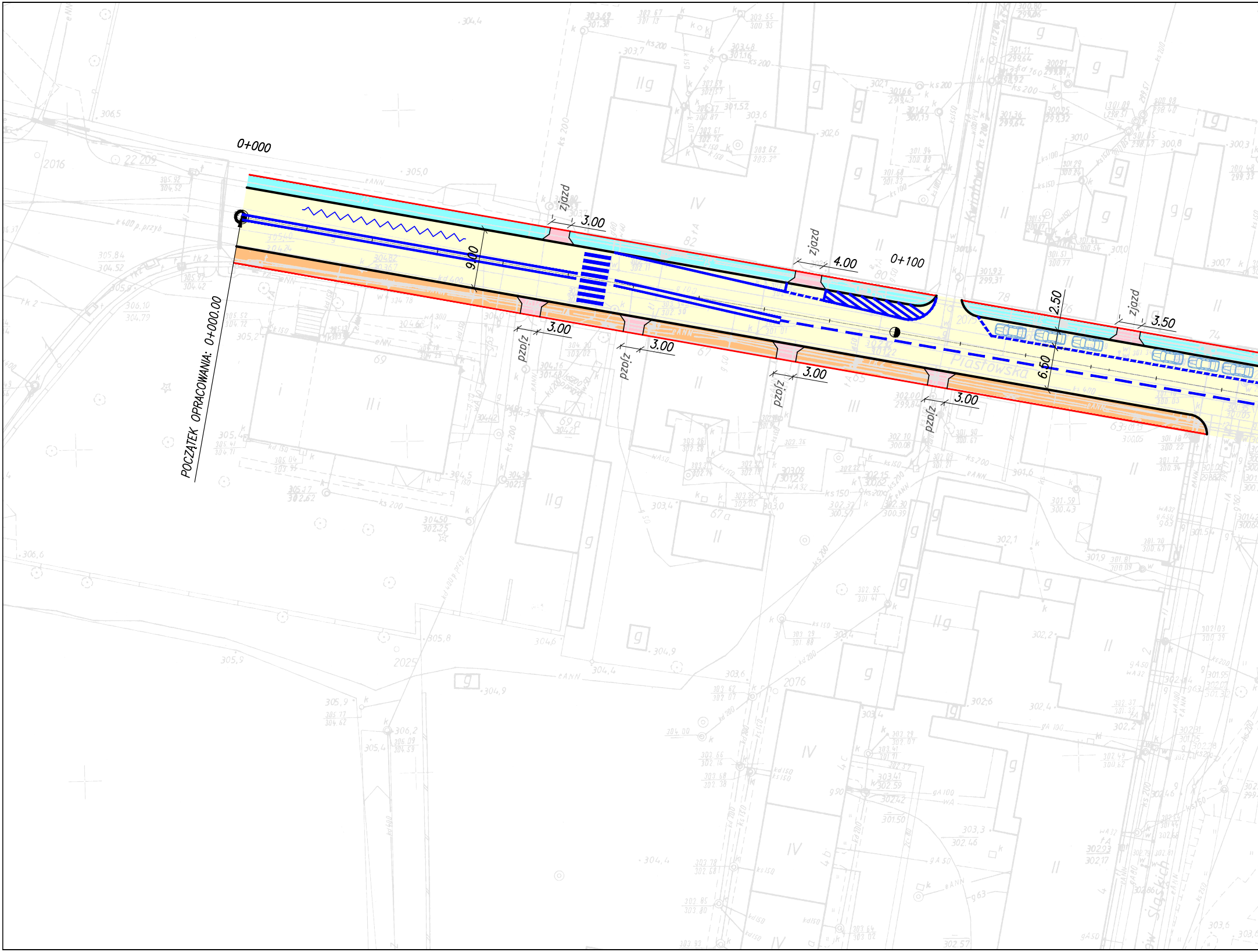
0+000
POCZĄTEK OPRACOWANIA: 0+000.00
zjazd
3.00
zjazd
4.00
0+100
9.00
2.50
zjazd
3.50
6.50
pzd/z
3.00
pzd/z
3.00
pzd/z
3.00
pzd/z
3.00
Piastowska
Kwiatowa
Śląskich

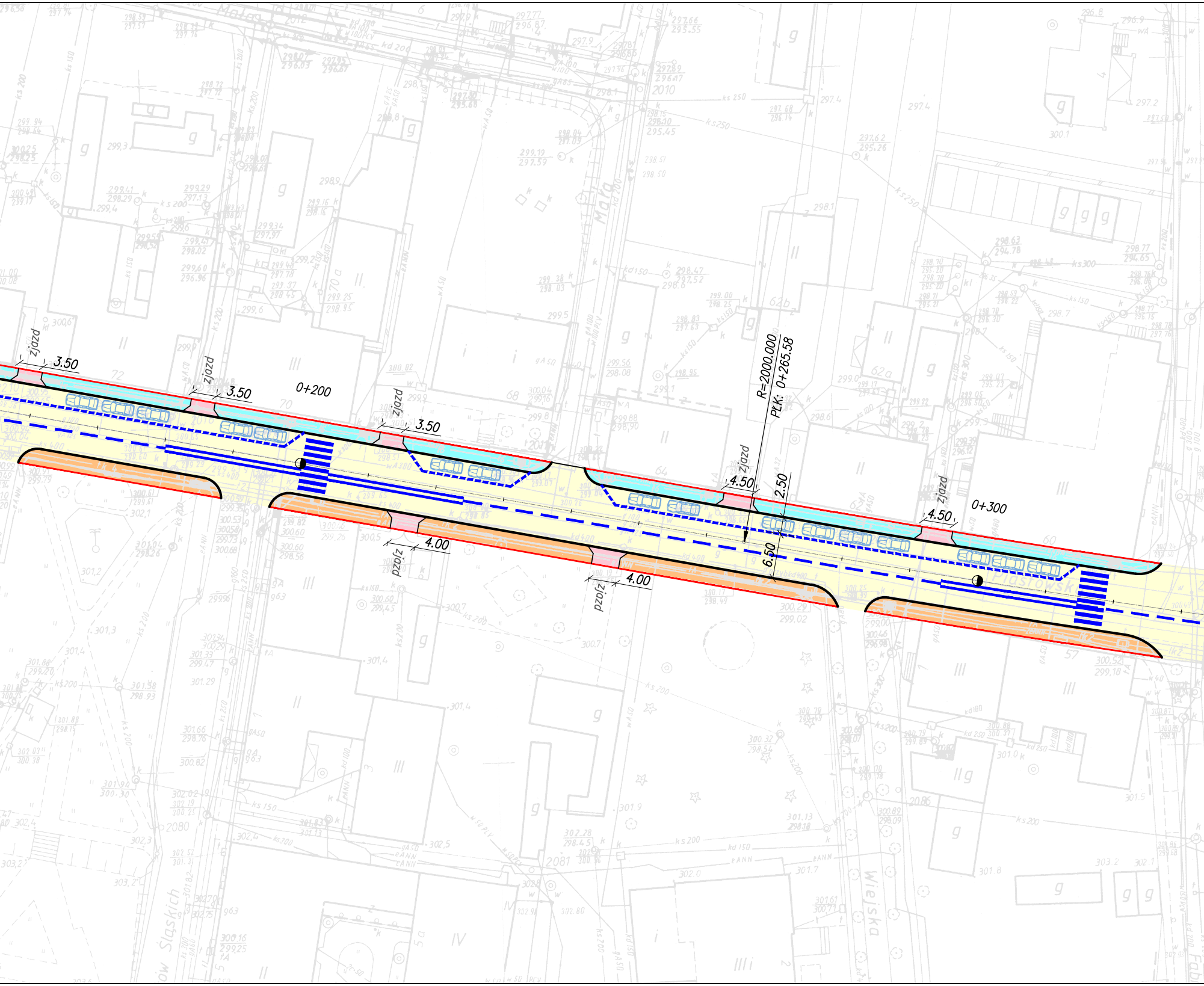
zjazd
3.50
zjazd
3.50
0+200
zjazd
3.50
zjazd
4.50
2.50
R=2000.000
PŁK: 0+265.58
6.50
zjazd
4.50
0+300
pzp/z
4.00
pzp/z
4.00
Mała
Mała
Wiejska
Śląskich

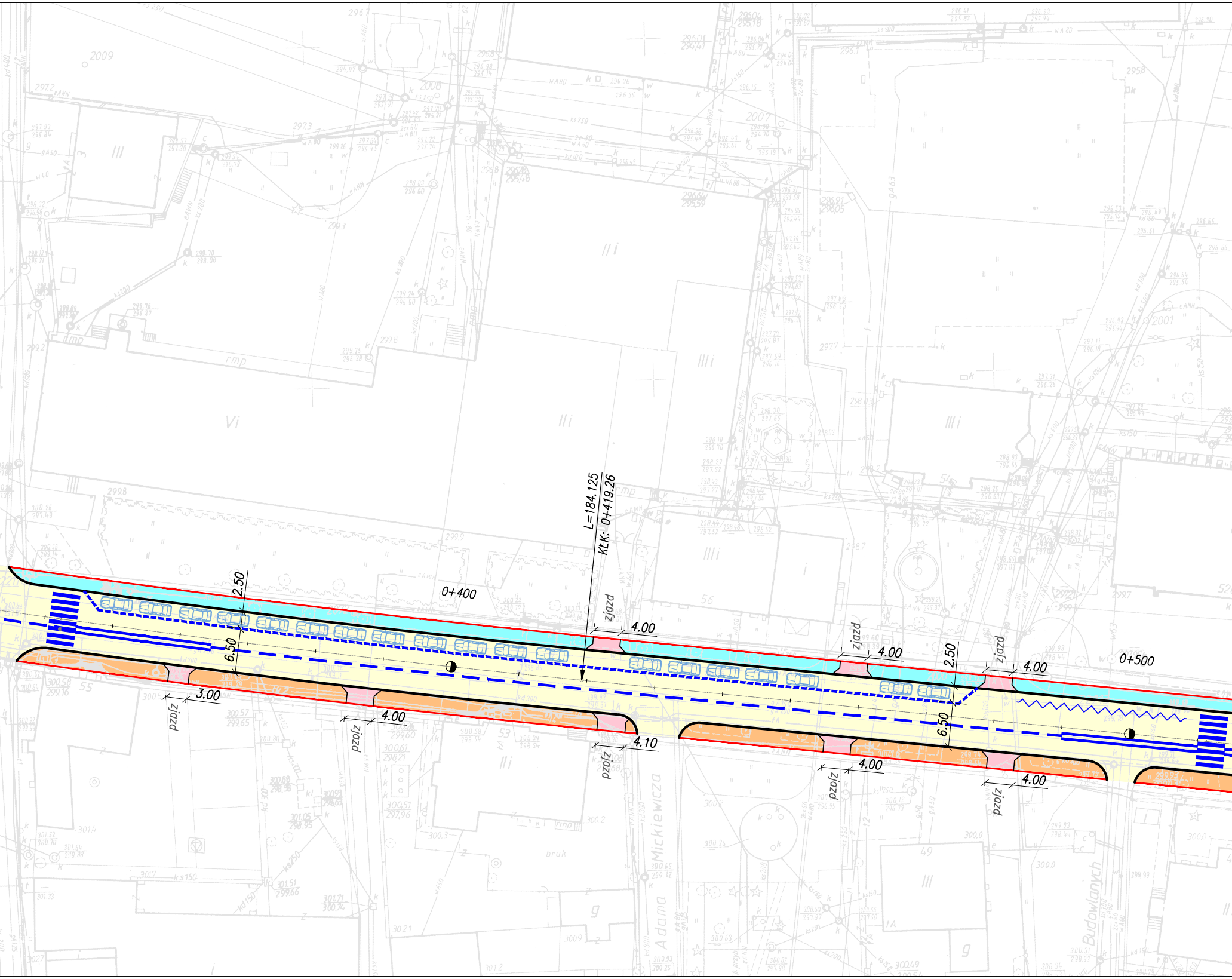
L=184.125
KLK: 0+419.26
0+400
0+500
2.50
6.50
zjazd
4.00
3.00
4.10
2.50
6.50
Adama Mickiewicza
Budowlanych
bruk
rmp
Vi
IIIi
III
49
53
55
56
2009
2008
2007
2001
2958
2972
2977
2987
2997
2998
2999
3014
3017
3021
3027

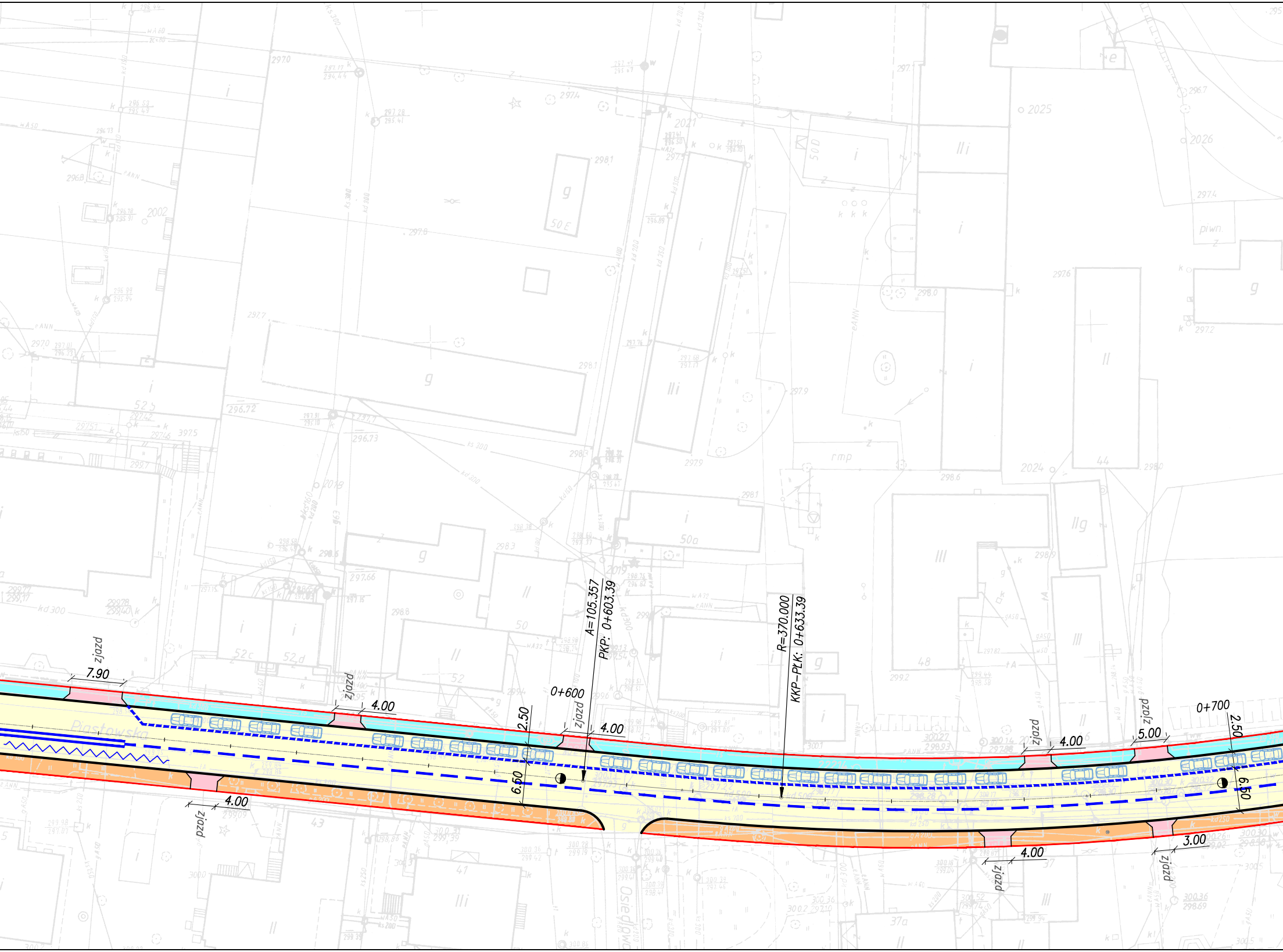
zjazd
7.90
zjazd
4.00
2.50
0+600
zjazd
4.00
A=105.357
PKP: 0+603.39
R=370.000
KKP-PLK: 0+633.39
6.50
4.00
pzjazd
Piastowska
zjazd
4.00
zjazd
5.00
0+700
2.50
6.50
4.00
pzjazd
3.00
zjazd

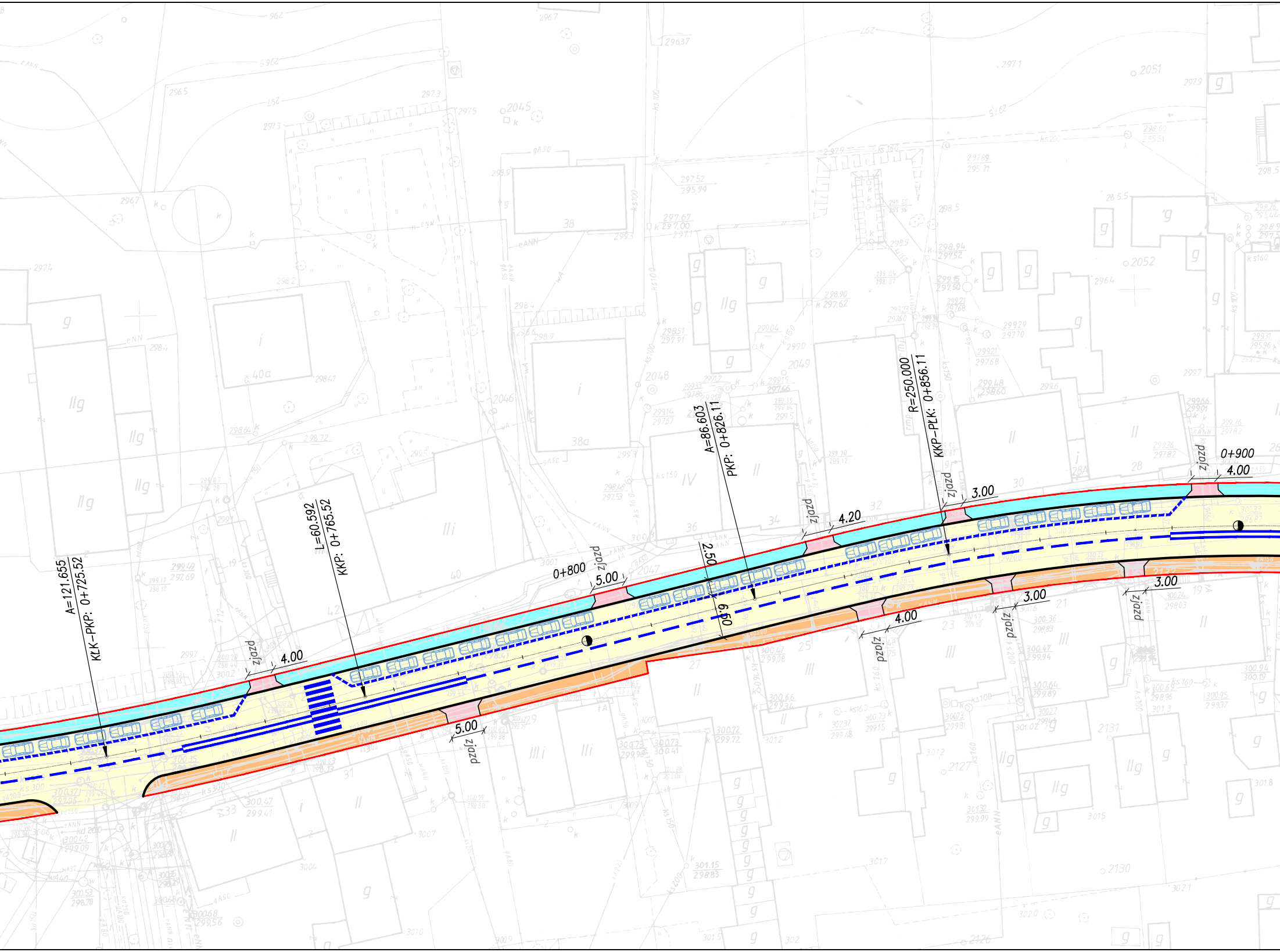
A=121.655
KŁK–PKP: 0+725.52
L=60.592
KKP: 0+765.52
zjazd
4.00
0+800
zjazd
5.00
A=86.603
PKP: 0+826.11
2.50
6.60
zjazd
4.20
R=250.000
KKP–PŁK: 0+856.11
zjazd
3.00
0+900
zjazd
4.00
5.00
zjazd
4.00
zjazd
3.00
zjazd
3.00
zjazd

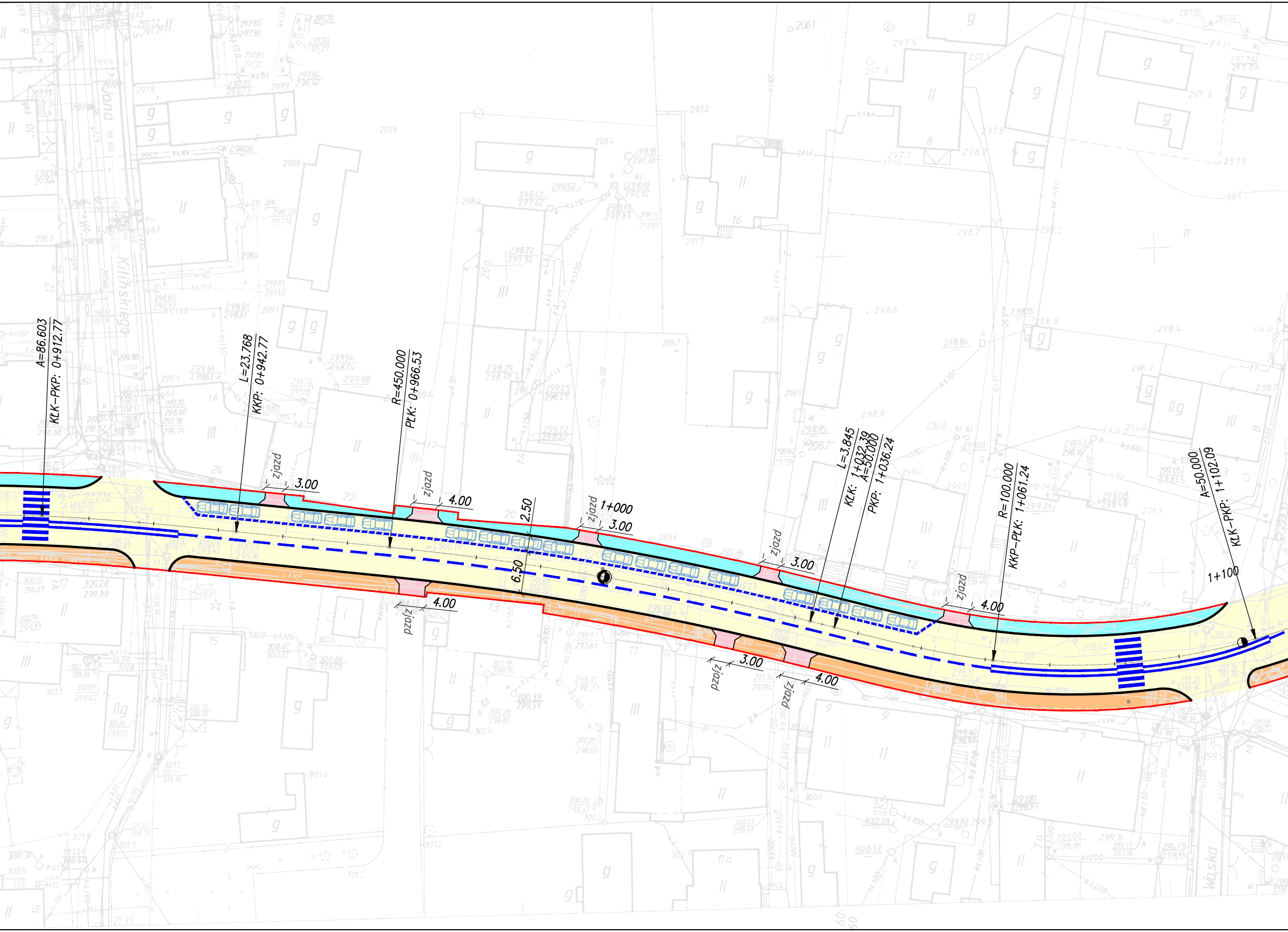
A=86.603
KŁK–PKP: 0+912.77
L=23.768
KKP: 0+942.77
R=450.000
PŁK: 0+966.53
zjazd
3.00
zjazd
4.00
2.50
6.50
zjazd
1+000
3.00
zjazd
3.00
L=3.845
KŁK: 1+032.39
A=50.000
PKP: 1+036.24
zjazd
4.00
R=100.000
KKP–PŁK: 1+061.24
A=50.000
KŁK–PKP: 1+102.09
1+100
pzdiz
4.00
pzdiz
3.00
pzdiz
4.00
Klińskiego
Wąska

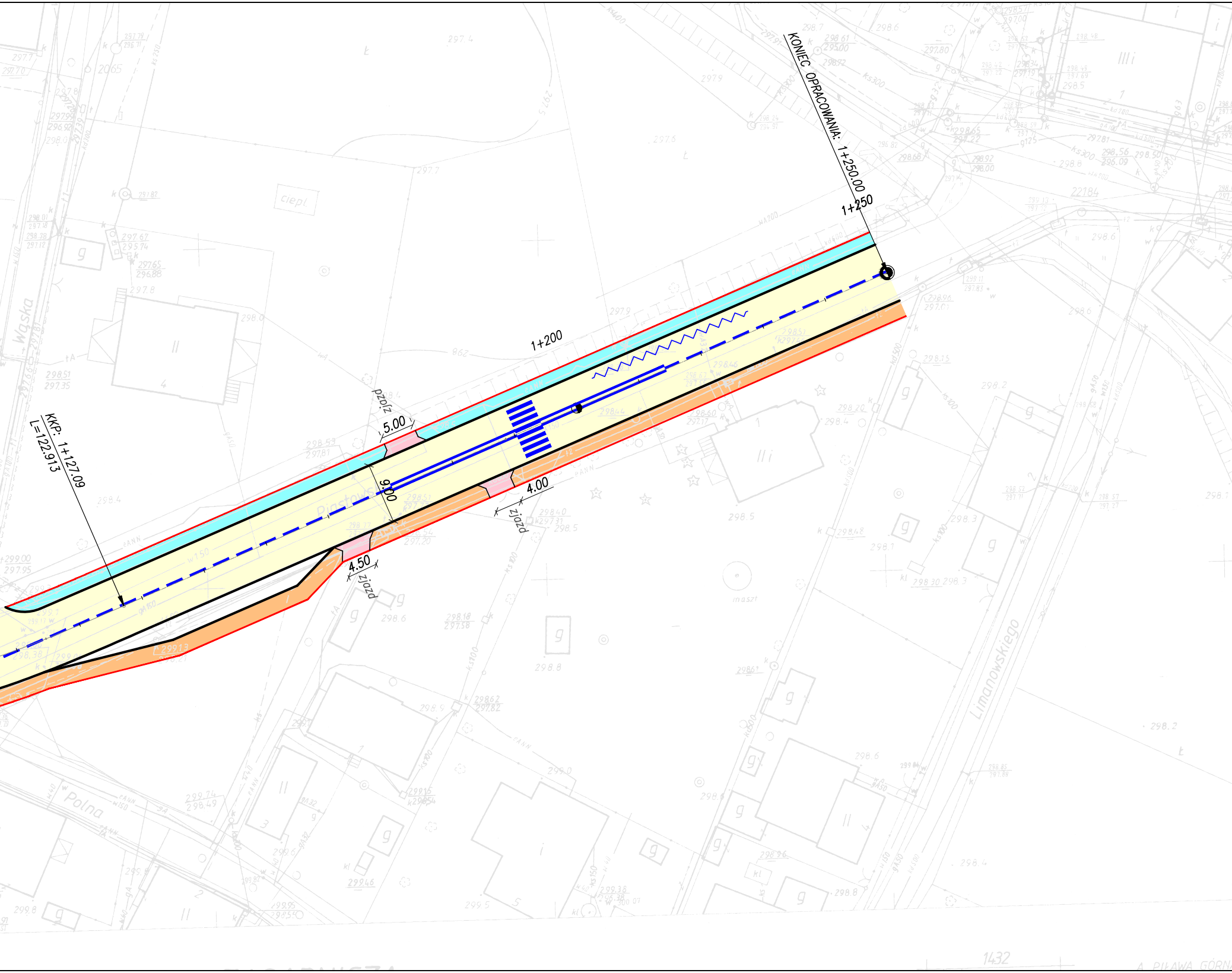
KONIEC OPRACOWANIA: 1+250.00
1+250
1+200
KKP: 1+127.09
L=122.913
5.00
zjazd
9.00
4.00
zjazd
4.50
zjazd
Wąska
Piastowska
Polna
Limanowskiego
ciepl
maszt
22184
1432
A. PIŁAWA GÓRNA

LEGENDA:

🟨	PROJ. NAWIERZCHNIA DROGI
🟦	PROJ. NAWIERZCHNIA CHODNIKA
🟧	PROJ. NAWIERZCHNIA ŚCIEŻKI ROWEROWEJ
🟪	PROJ. NAWIERZCHNIA ZJAZDÓW
━	PROJ. KRAWĘŻNIK
─	PROJ. OBRZEŻE
╌	PROJ. OZNAKOWANIE POZIOME

Jednostka: projektowa	**MTI PROJEKT** 58–200 Dzierżoniów, ul. Sienkiewicza 10a/4 tel: 508 854 096				
Tytuł projektu:	*PRZEUDOWA DROGI POWIATOWEJ NR3004D* *UL. PIASTOWSKIEJ W PIŁAWIE GÓRNEJ*				Stadium **KONCEPCJA**
Tytuł rysunku:	**PLAN SYTUACYJNY**				
	Zespół projektowy	Specjalność	Nr uprawnień	Podpis	Data 09.2018
Projektant:	mgr inż. Tomasz Cabała	inżynieryjna (drogowa)	220/DOŚ/08		Skala : 1:500 Nr rysunku 1